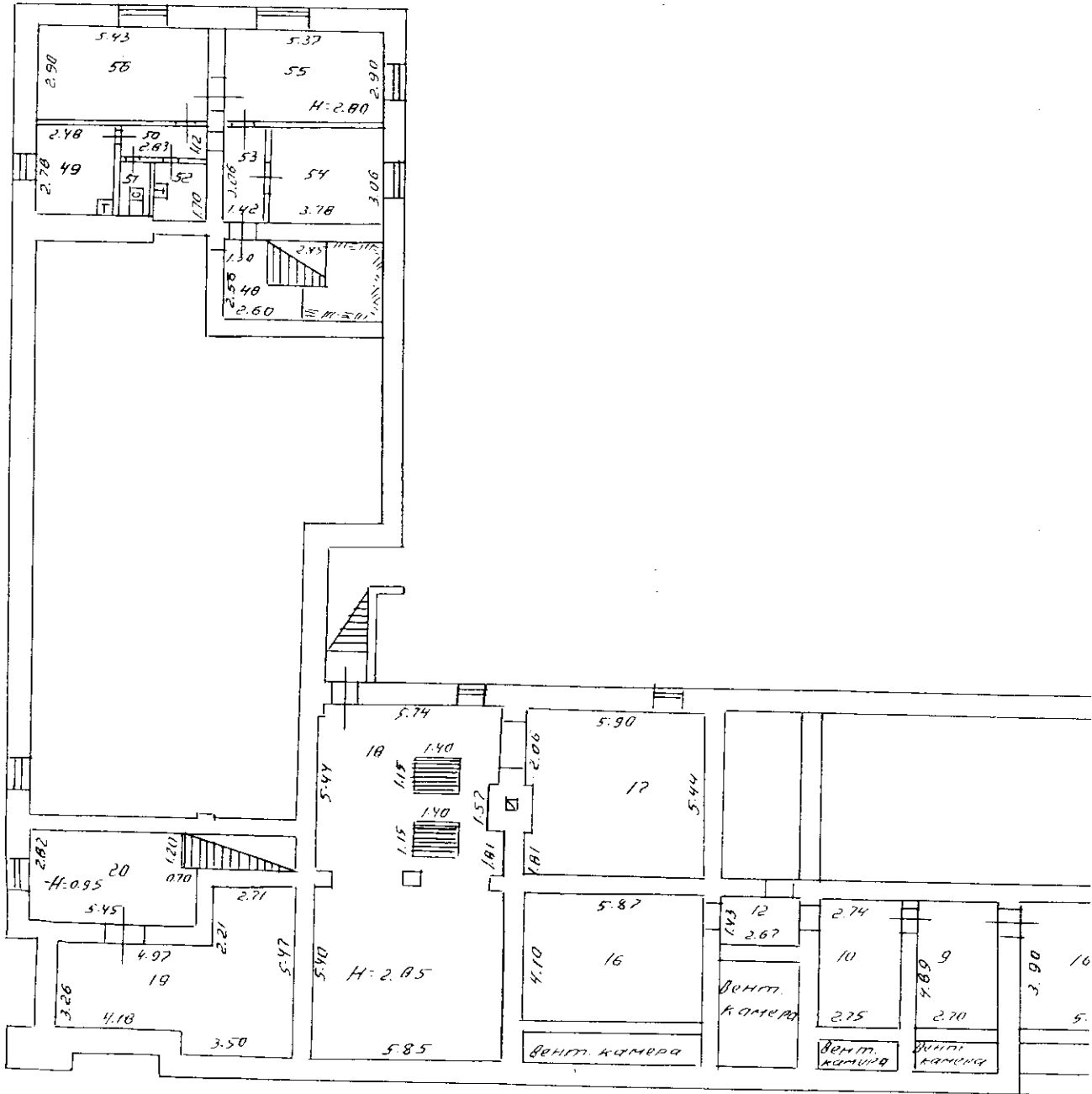


Проектный план
 Строения № 50 "А"
 Владимирская область, г. Владимир, ул. Большая Нижегородская
 дом № 50 корпус 35-к

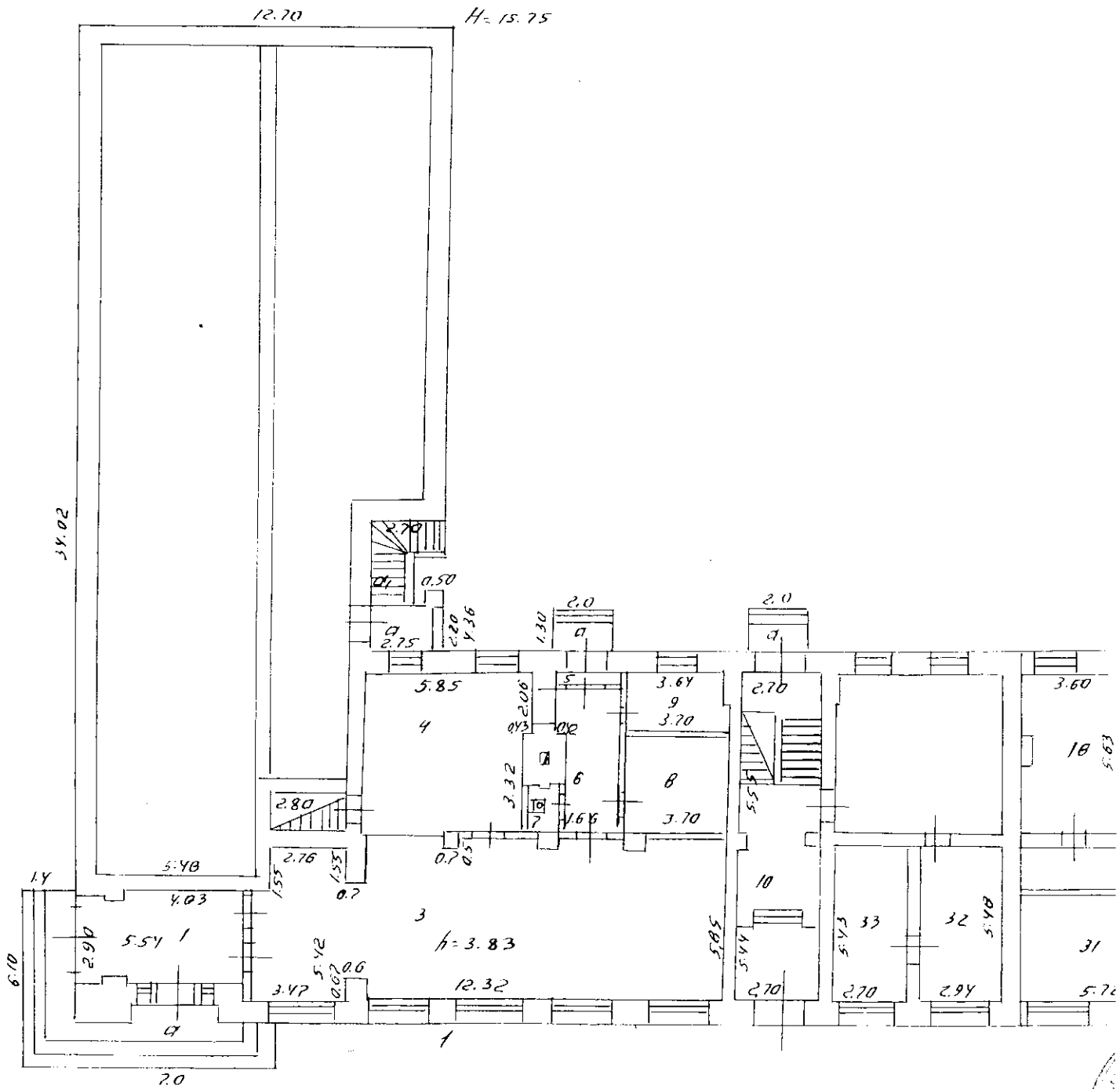
План подвала этажа



1:200

С. С. А.
Владимир
Большая
Гичнегородская
№ 50

План „ I ” этажа



1:200

03
Гибри
начал

Экспликация к плану строения

По Большая Нижегородская улице, дом № 50
район, квартал № _____

Дата записей	Литер по плану	Этаж начиная с подвала и кончая мезонином	Этаж, этаж, торцевых, складских и пр. помещений	Наименование помещений: жилое, котлода, магазин, ванная, коридор, кухня и прочая	Площадь по внутреннему обмеру кв. метров													
					общая полезная	Другой обмер		складск.	столбчат.	столбчат.	столбчат.	столбчат.	столбчат.	столбчат.	Высота			
						внутренняя	вспомогат.											
02.12 1999	A	подвал	49	Кухня	6.9	6.9												
			50	коридор	3.2		3.2											
			51	уборная	1.4		1.4											
			52	ванная	3.1		3.1											
			53	коридор	4.5		4.5											
			54	кухня	11.6	11.6												
			55	кухня	15.6	15.6												
			56	—	15.7	15.7												
			9	столбчат.	13.2							13.2						
			10	—	13.4							13.4						
			12	коридор	3.8								3.8					
			16	столбчат.	24.1							24.1						
			17	складское	31.5												31.5	
			18	кухня	61.4												61.4	
			19	склад	31.0			31.0										
			20	—	16.2			16.2										
			3	коридор	3.8								3.8					
			4	—	5.0						5.0							
			13	склад	16.8			16.8										
			14	уборная	2.5								2.5					
			15	столбчат.	6.3								6.3					
			16а	—	23.2							23.2						

Площадь по внутреннему обмеру кв. метров

Площадки, комнаты, коридоры, магазины, склады, коридоры, кухни и прочие

Всего	здание		квартира		всего	всего	всего	всего	всего	всего	Высота
	всего	всего	всего	всего							

1	тамбур	17,2			17,2						
3	магазин	90,8			90,8						
4	склад	31,2			31,2						
5	тамбур	1,1			1,1						
6	коридор	8,5			8,5						
7	уборная	2,0			2,0						
8	подсобное	12,2			12,2						
9	кабинет	7,3		7,3							
18	кабинет	19,8		19,8							
20	хранилище	12,7		- 12,7							
19	кабинет главного	34,7		34,7							
21	кабинет	16,8		16,8							
22	умывальник	6,3		6,3							
23	туалет	0,9		0,9							
24	—	0,9		0,9							
25	кладовка	1,3		1,3							
29	подсобное	12,2		12,2							
30	коридор	18,0		18,0							
31	отдел	22,3		22,3							
30а	шкаф	0,9		0,9							

Исполнил:
Бригадир:

Взл. [подпись] / [подпись]
[подпись] / [подпись]

КАДАСТРОВЫЙ ПАСПОРТ

помещения

Лист № 1 всего листов 3
Дата 16.03.2011

Кадастровый номер _____

Инвентарный номер (ранее присвоенный учетный номер) 17:401:001:003375840:0001:20002

1. Описание объекта недвижимого имущества

1.1. Кадастровый номер здания (сооружения), в котором расположено помещение _____

1.2. Этаж (этажи), на котором расположено помещение подвал, 1

1.3. Общая площадь помещения 217.5 кв.м

1.4. Адрес (местоположение): _____

Субъект Российской Федерации	Владимирская область	
Район		
Муниципальное образование	тип	город
	наименование	Владимир
Населенный пункт	тип	
	наименование	
Улица (проспект, переулок и т.д.)	тип	улица
	наименование	Большая Нижегородская
Номер дома	50	
Номер корпуса		
Номер строения		
Литера	А	
Номер помещения (квартиры)	II	
Иное описание местоположения		

1.5. Назначение помещения нежилое

(жилое, нежилое)

1.6. Вид помещения в многоквартирном доме _____

(комната, квартира)

1.7. Номер помещения на поэтажном плане _____

1.8. Предыдущие кадастровые (условные) номера объекта недвижимого имущества: _____

1.9. Примечание: Составлено по данным технической инвентаризации по состоянию на 06.12.2005г.


Разрешение на переоборудование к.№ 8,9 - 1 этаж не предъявлено. За достоверность информации ответственности не несём, так как инвентаризация проводилась 06.12.2005г.

1.10 ФГУП "РОСТЕХИНВЕНТАРИЗАЦИЯ - ФЕДЕРАЛЬНОЕ БТИ" Владимирский филиал

Свидетельство об аккредитации серия РИ-1 № 000364 от 14.12.2007 г.

(наименование органа или организации)

И.о. начальника отдела ПНОН
(по штемпельному наименованию должности)
исл. Канюс О.И.
рук гр. Шуралева Е.И.



Варенцова И.С.
(инициалы, фамилия)

КАДАСТРОВЫЙ ПАСПОРТ ПОМЕЩЕНИЯ

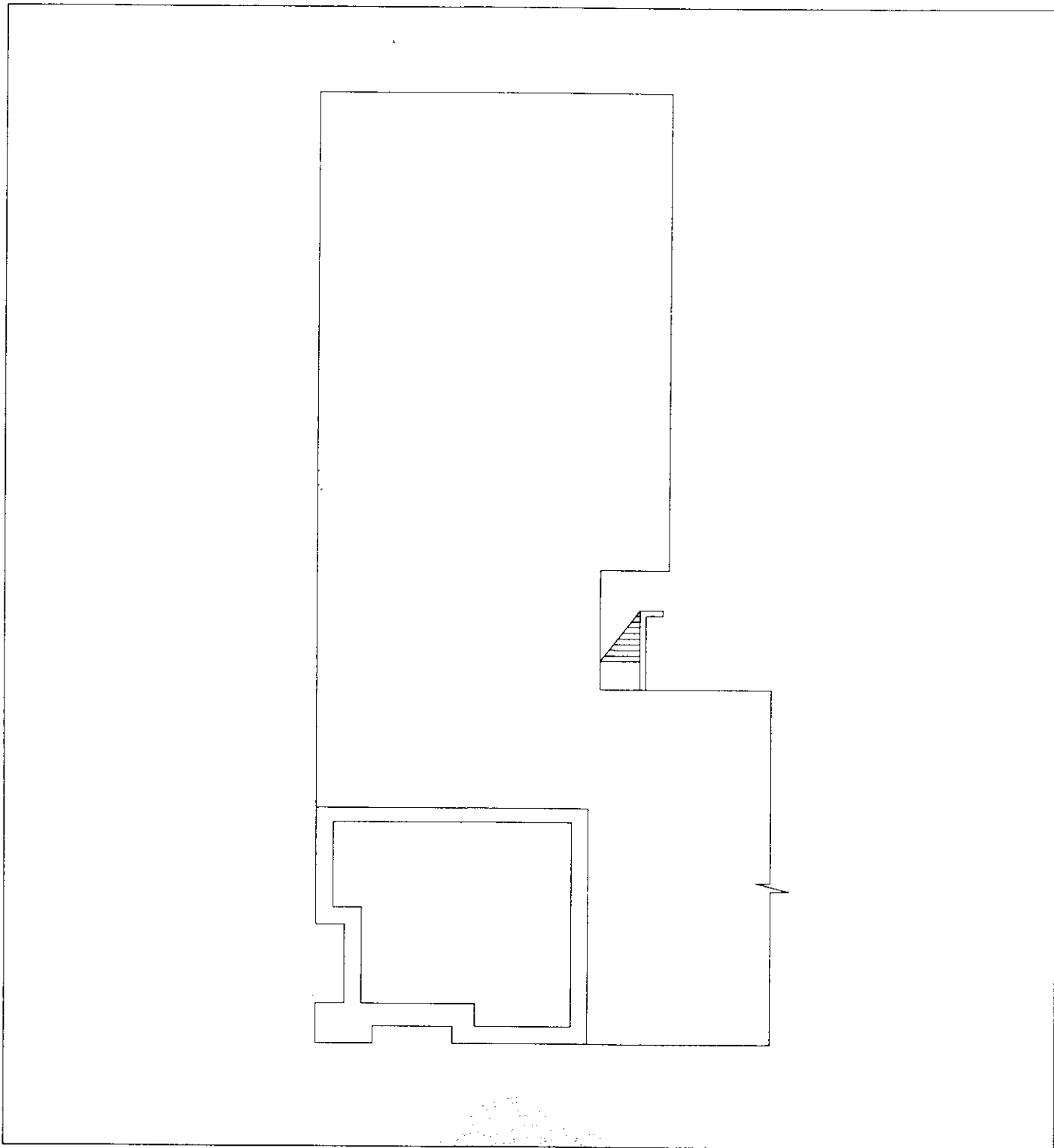
Лист № 2 всего листов 3

Кадастровый номер _____

Инвентарный номер (ранее присвоенный учетный номер)


17:401:001:003375840:0001:20002

2. План расположения помещения на этаже подвал



Масштаб 1: 200

И.о. начальника отдела ТИОН
(полное наименование должности)



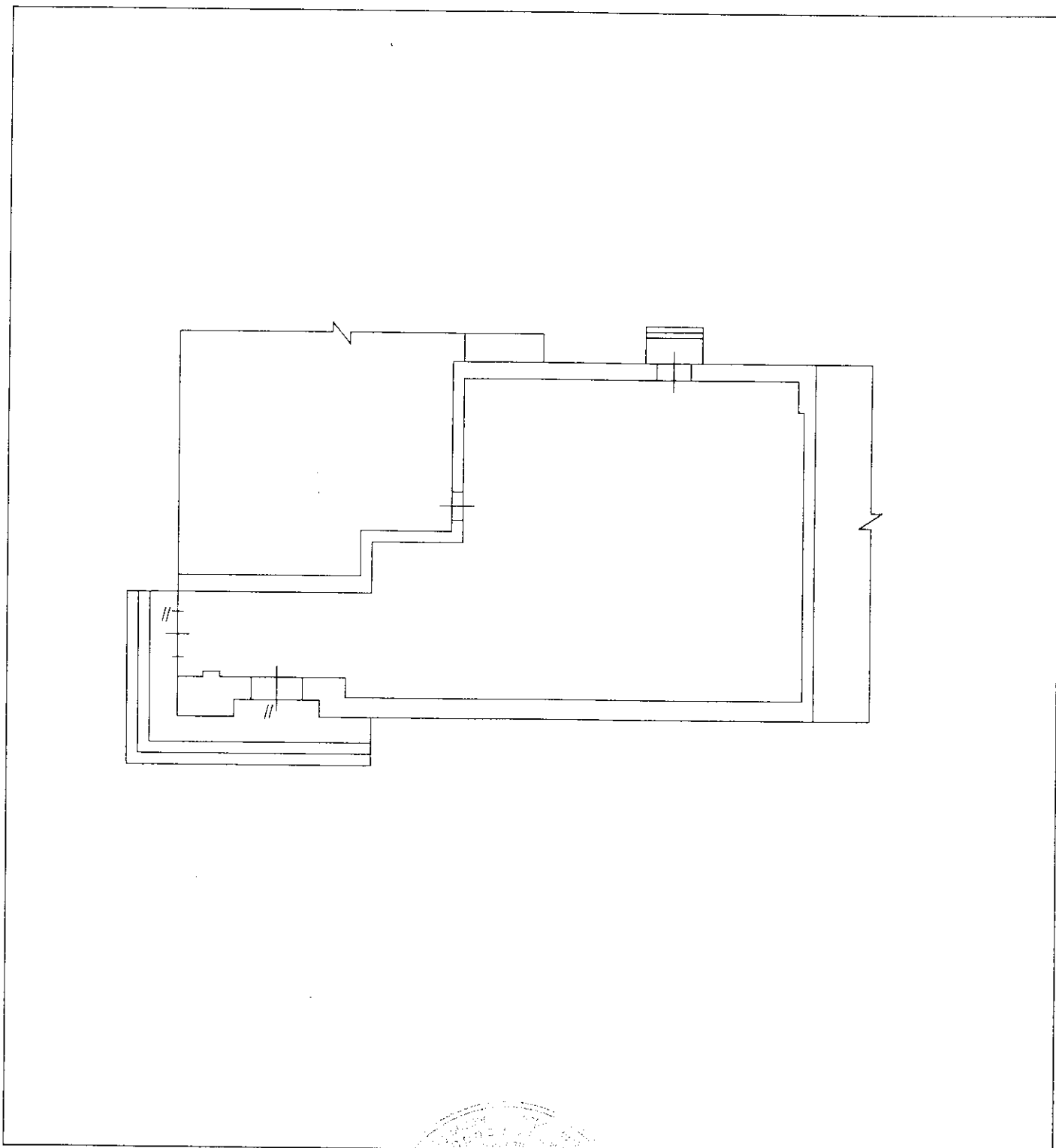
Варенцова И.С.
(инициалы, фамилия)

КАДАСТРОВЫЙ ПАСПОРТ ПОМЕЩЕНИЯ

Лист № 3 всего листов 3

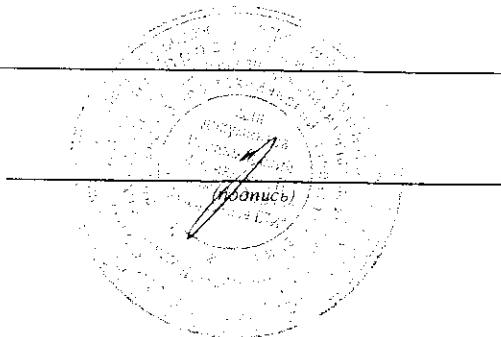
Кадастровый номер _____
Инвентарный номер (ранее присвоенный учетный номер) 17:401:001:003375840:0001:20002

2. План расположения помещения на 1 этаже



Масштаб 1: 200

И.о. начальника отдела ТИОН
(полное наименование должности)



Варенцова И.С.
(инициалы, фамилия)

КАДАСТРОВЫЙ ПАСПОРТ помещения

Лист № 1 всего листов 2
Дата 31.10.2011

Кадастровый номер _____
Инвентарный номер (ранее присвоенный учетный номер) 17:401:001:003371550:0001:20000

1. Описание объекта недвижимого имущества

1.1. Кадастровый номер здания (сооружения), в котором расположено помещение _____

1.2. Этаж (этажи), на котором расположено помещение _____ 2

1.3. Общая площадь помещения _____ 80.2 кв.м

1.4. Адрес (местоположение): _____

Субъект Российской Федерации	Владимирская область	
Район		
Муниципальное образование	тип	город
	наименование	Владимир
Населенный пункт	тип	
	наименование	
Улица (проспект, переулок и т.д.)	тип	улица
	наименование	Горького
Номер дома	69	
Номер корпуса		
Номер строения		
Литера	Д	
Номер помещения (квартиры)		
Иное описание местоположения		

1.5. Назначение помещения _____ **нежилое**
(жилое, нежилое)

1.6. Вид помещения в многоквартирном доме _____
(комната, квартира)

1.7. Номер помещения на поэтажном плане _____ 2.3.4.5.5а

1.8. Предыдущие кадастровые (условные) номера объекта недвижимого имущества: _____


1.9. Примечание: На перепланировку к. №2,3,4,5,5а разрешение не предъявлено.
За достоверность информации ответственности не несем, т.к. инвентаризация проводилась 27.12.2010г.

1.10 ФГУП "РОСТЕХИНВЕНТАРИЗАЦИЯ - ФЕДЕРАЛЬНОЕ БТИ" Владимирский филиал
Свидетельство об аккредитации серия РН-1 № 000364 от 14.12.2007 г.
(наименование органа или организации)

И.о. начальника ОТИОН _____

(полное наименование должности)

исл. Пантелеева В. Н.
рук. гр. Заворотная Н. В.



(подпись)

Варенцова И.С.

(инициалы, фамилия)

КАДАСТРОВЫЙ ПАСПОРТ ПОМЕЩЕНИЯ

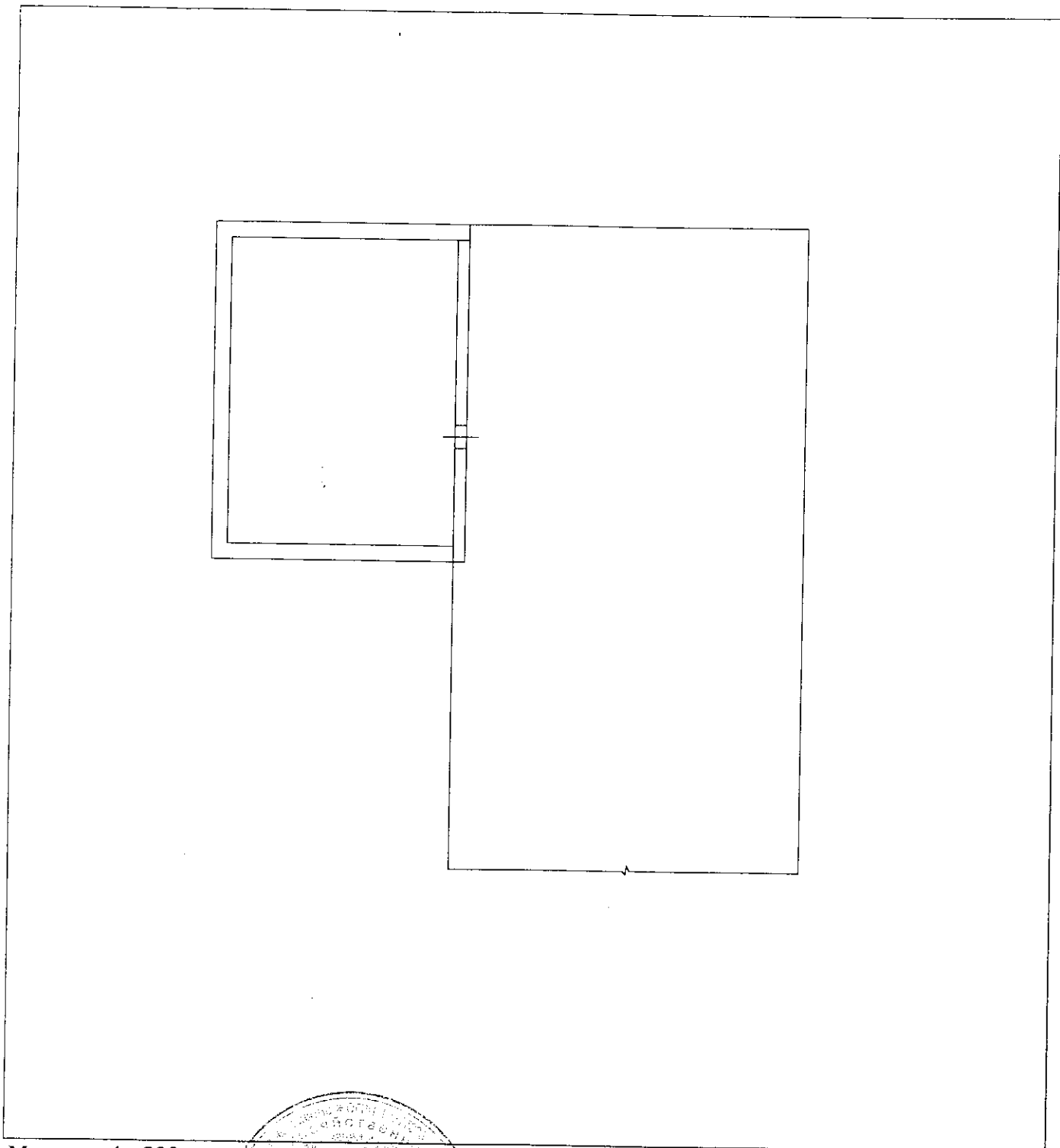
Лист № 2 всего листов 2

Кадастровый номер _____

Инвентарный номер (ранее присвоенный учетный номер) _____

17:401:001:003371550:0001:20000

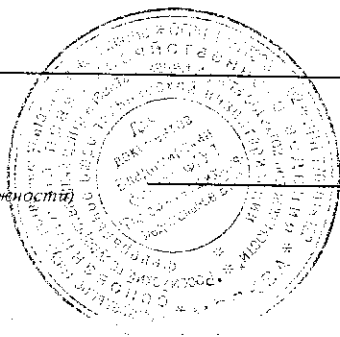
2. План расположения помещения на этаже



Масштаб 1: 200

И.о. начальника ОТИОН

(полное наименование должности)



(подпись)

Варенцова И.С.

(инициалы, фамилия)

КАДАСТРОВЫЙ ПАСПОРТ

помещения

Лист № 1 всего листов 2
Дата 03.10.2011

Кадастровый номер _____

Инвентарный номер (ранее присвоенный учетный номер) 17:401:001:003377870:0001:20000

1. Описание объекта недвижимого имущества

1.1. Кадастровый номер здания (сооружения), в котором расположено помещение _____

1.2. Этаж (этажи), на котором расположено помещение подвал

1.3. Общая площадь помещения 57.6 кв.м

1.4. Адрес (местоположение): _____

Субъект Российской Федерации	Владимирская область	
Район		
Муниципальное образование	тип	город
	наименование	Владимир
Населенный пункт	тип	
	наименование	
Улица (проспект, переулок и т.д.)	тип	улица
	наименование	Белоконской
Номер дома	10	
Номер корпуса		
Номер строения		
Литера	А1	
Номер помещения (квартиры)		
Иное описание местоположения		

1.5. Назначение помещения нежилое

(жилое, нежилое)

1.6. Вид помещения в многоквартирном доме _____

(комната, квартира)

1.7. Номер помещения на поэтажном плане _____

10а,11,12

1.8. Предыдущие кадастровые (условные) номера объекта недвижимого имущества: _____


1.9. Примечание: За достоверность информации ответственности не несем, т.к. инвентаризация проводилась 22.09.2011г.

1.10 ФГУП "РОСТЕХИНВЕНТАРИЗАЦИЯ - ФЕДЕРАЛЬНОЕ БТИ" Владимирский филиал

Свидетельство об аккредитации серия ИИ № 000364 от 14.12.2007 г.

(наименование, серия, номер, дата выдачи, наименование организации)

И.о. главного инженера
(полное наименование должности)
исп. Пантелеева В. Н.
рук. гр. Заворотная Н. В.



Дубинина Г.Н.
(инициалы, фамилия)

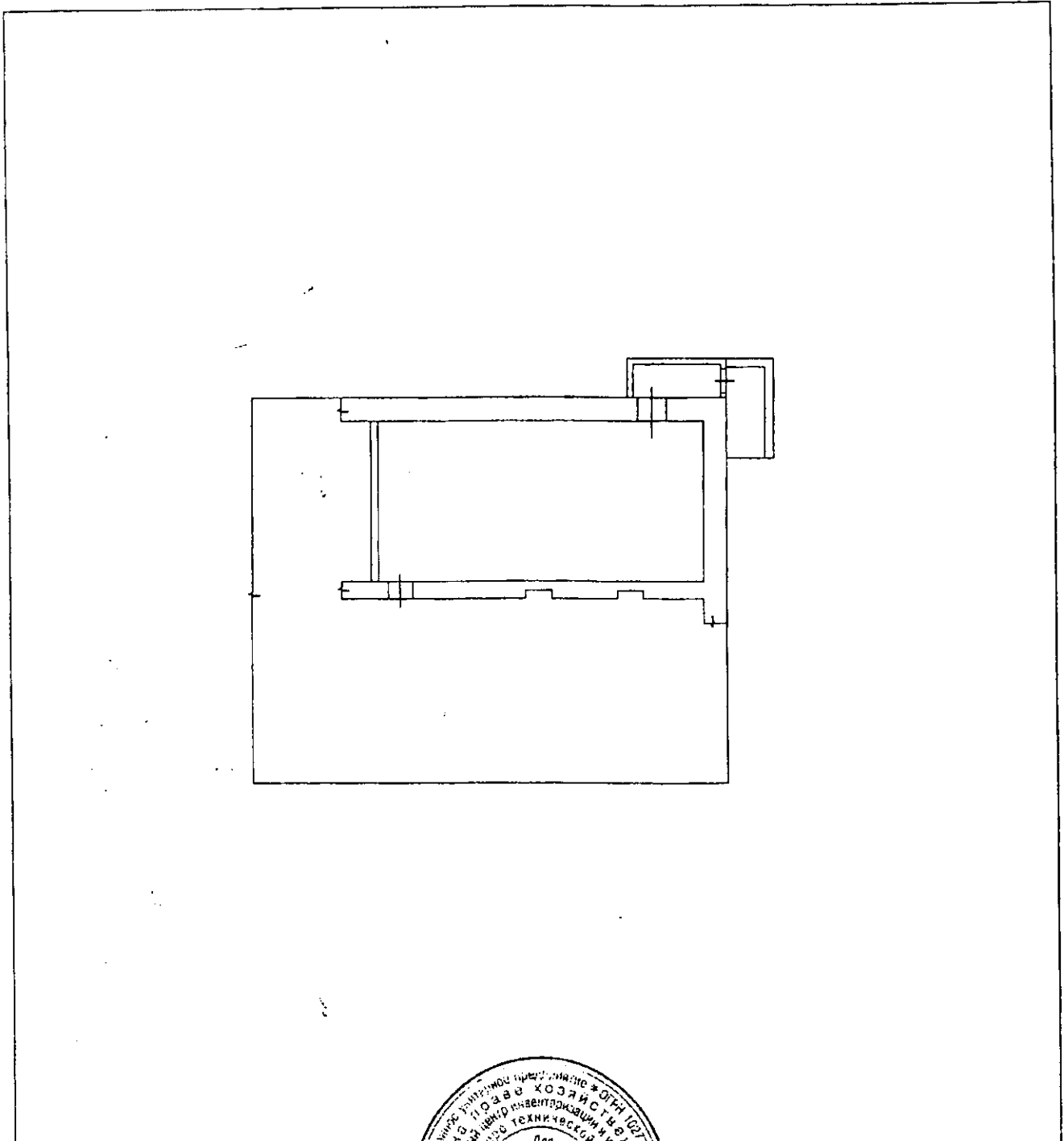
КАДАСТРОВЫЙ ПАСПОРТ ПОМЕЩЕНИЯ

Лист № 2 всего листов 2

Кадастровый номер _____

Инвентарный номер (ранее присвоенный учетный номер) 17:401:001:003377870:0001:20000

2. План расположения помещения на этаже



Масштаб 1: 200

И.о. главного инженера
(полное наименование должности)

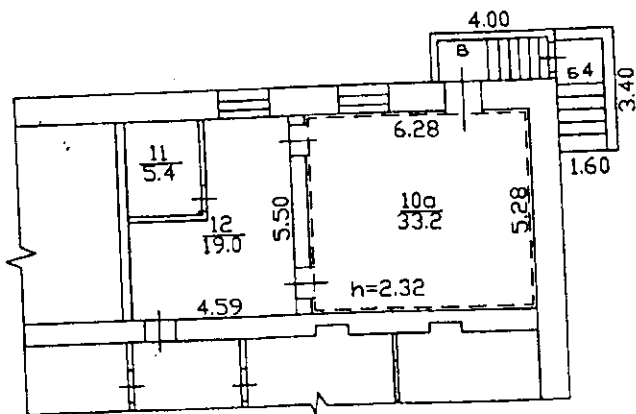


Дубинина Г.Н.
(инициалы, фамилия)

4. Постажный план

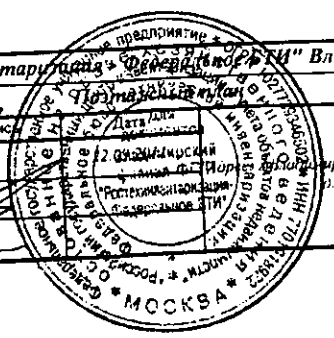
КОПИЯ

Литера	А1
Этаж	
подвал	



ФГУП "Ростехинвентаризация" ФГУП "ОСТИ" Владимирский филиал

Должность	Фамилия И.О.	Подпись	Лист	1
И.о. главного инженера	Дубинина Г.Н.	<i>[Signature]</i>	Листов	1
Руководитель группы	Заворотина Н.В.	<i>[Signature]</i>	Масштаб	1:200
Техник-инвентаризатор	Пантелеева В.Н.	<i>[Signature]</i>		



ул. Белокитской, д. 10

5. Экспликация

Дитерр. Этаж	Номер и наименование помещения				Высота помещений, м	Площадь, кв.м						Примечание
	нежилого помещения, помещений общего пользования		части нежилого помещения (помещения)			Нежилых помещений			Открытые незастекляемые плитяровочные элементы	Помещений общего пользования	Всех помещений здания	
	наименование/ назначение	№	наименование/ назначение	№		Общая	Основная	Вспомогательная				
1	2	3	4	5	6	7	8	9	10	11	12	13
А подвал			торговое	10а		33.2	33.2	-	-	-	33.2	
			подсобное	11		5.4	-	5.4	-	-	5.4	
			подсобное	12		19.0	-	19.0	-	-	19.0	

КАДАСТРОВЫЙ ПАСПОРТ

помещения

Лист № 1 всего листов 2
Дата 27.10.2011

Кадастровый номер _____
Инвентарный номер (ранее присвоенный учетный номер) 17:401:001:002007320:0001:20000

1. Описание объекта недвижимого имущества

- 1.1. Кадастровый номер здания (сооружения), в котором расположено помещение _____
- 1.2. Этаж (этажи), на котором расположено помещение _____ 1
- 1.3. Общая площадь помещения _____ 73.7 кв.м
- 1.4. Адрес (местоположение): _____

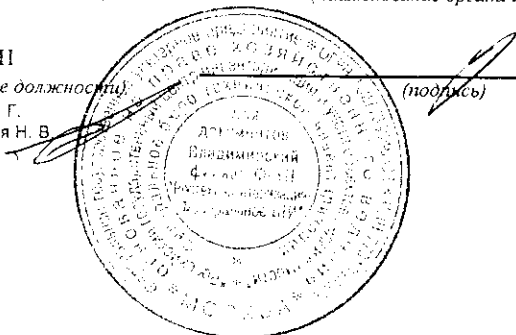
Субъект Российской Федерации	Владимирская область	
Район		
Муниципальное образование	тип	город
	наименование	Владимир
Населенный пункт	тип	
	наименование	
Улица (проспект, переулок и т.д.)	тип	улица
	наименование	Каманина
Номер дома	10/18	
Номер корпуса		
Номер строения		
Литера	Б	
Номер помещения (квартиры)		
Иное описание местоположения		

- 1.5. Назначение помещения _____ нежилое
(жилое, нежилое)
- 1.6. Вид помещения в многоквартирном доме _____
(комната, квартира)
- 1.7. Номер помещения на поэтажном плане _____
9,9а,9б,10
- 1.8. Предыдущие кадастровые (условные) номера объекта недвижимого имущества: _____

1.9. Примечание: Составлено по данным технической инвентаризации по состоянию на 26.10.11 г.
Разрешение на перепланировку ком 9,9а,9б не предъявлено

1.10 ФГУП "РОСТЕХИНВЕНТАРИЗАЦИЯ - ФЕДЕРАЛЬНОЕ БТИ" Владимирский филиал
Свидетельство об аккредитации серия РН-1 № 000364 от 14.12.2007 г.
(наименование органа или организации)

И.о. начальника ОТИОН
(полное наименование должности)
исп. Алексеева Т. Г.
рук. гр. Заворотная Н. В.



Варенцова И.С.
(инициалы, фамилия)

КАДАСТРОВЫЙ ПАСПОРТ ПОМЕЩЕНИЯ

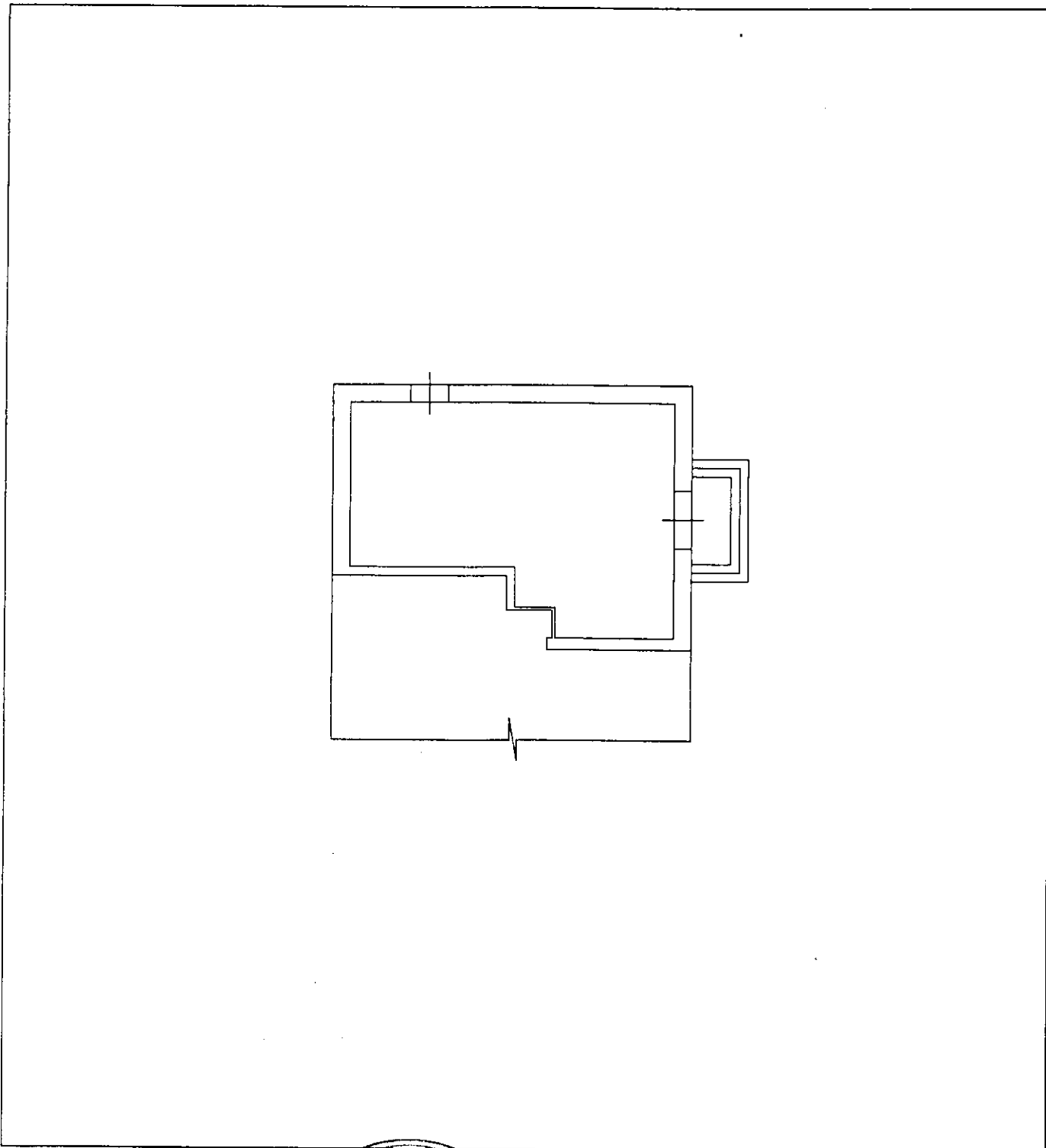
Лист № 2 всего листов 2

Кадастровый номер _____

Инвентарный номер (ранее присвоенный учетный номер) _____


17:401:001:002007320:0001:20000

2. План расположения помещения на этаже



Масштаб 1: 200

И.о. начальника ОТИОН
(полное наименование должности)

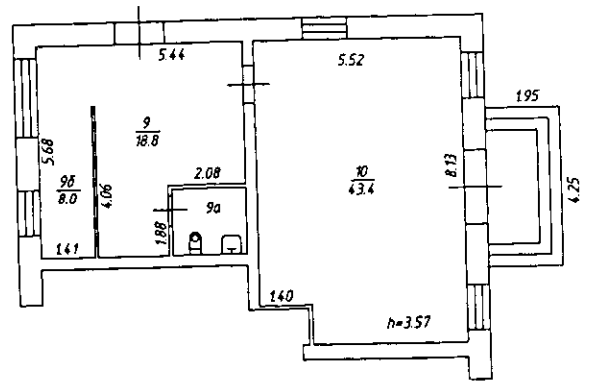


Варенцова И.С.
(инициалы, фамилия)

Литер	Б
Этаж	
1	

л 9, 9а, 9б

Зеленский
Л.В. Подольский



Владимирский филиал ФГУП "Ростехинвентаризация-Федеральное БТИ"

Позтажний план

Должность	Фамилия И.О.	Подпись	Дата
И.о. начальника ОТИОН	Варенцова Н.С.	<i>[Signature]</i>	26.10.2011
Руководителя группы	Заборотная Н.В.	<i>[Signature]</i>	26.10.2011
Техник-инвентаризатор	Алексеева Т.Г.	<i>[Signature]</i>	26.10.2011

г. Владимир, ул. Каманина д.10/18

Лист	1
Листов	1
Масштаб	1:200

5. Экспликация

Литера, Этаж	Номер и наименование помещения				Высота помещений, м	Площадь, кв.м						Примечание
	нежилого помещения, помещений общего пользования		части нежилого помещения (помещения)			Нежилых помещений			Открытые неоталиваемые планировочные элементы	Помещений общего пользования	Всех помещений здания	
	наименование/ назначение	№	наименование/ назначение	№		Общая	Основная	Вспомогательная				
1	2	3	4	5	6	7	8	9	10	11	12	13
Б 1 эт.			склад	9	2.41	18.8	-	18.8	-	-	18.8	
			туалет	9а	2.41	3.5	-	3.5	-	-	3.5	
			склад	9б	2.41	8.0	-	8.0	-	-	8.0	
			прокат	10	2.41	43.4	43.4	-	-	-	43.4	
			Итого:				73.7	43.4	30.3	-	-	73.7
Общая площадь помещений всего, по зданию:						73.7	43.4	30.3	-	-	73.7	

КАДАСТРОВЫЙ ПАСПОРТ

помещения

Лист № 1 всего листов 2
 Дата 31.10.2011

Кадастровый номер _____
 Инвентарный номер (ранее присвоенный учетный номер) 17:401:001:003375180:0001:20005

1. Описание объекта недвижимого имущества

- 1.1. Кадастровый номер здания (сооружения), в котором расположено помещение _____
- 1.2. Этаж (этажи), на котором расположено помещение _____ 1
- 1.3. Общая площадь помещения _____ 52.1 кв.м
- 1.4. Адрес (местоположение): _____

Субъект Российской Федерации	Владимирская область	
Район		
Муниципальное образование	тип	город
	наименование	Владимир
Населенный пункт	тип	
	наименование	
Улица (проспект, переулок и т.д.)	тип	проспект
	наименование	Строителей
Номер дома	19	
Номер корпуса		
Номер строения		
Литера	А	
Номер помещения (квартиры)	V	
Иное описание местоположения		

1.5. Назначение помещения _____ нежилое
(жилое, нежилое)

1.6. Вид помещения в многоквартирном доме _____
(комната, квартира)


1.7. Номер помещения на поэтажном плане _____

1.8. Предыдущие кадастровые (условные) номера объекта недвижимого имущества: _____

1.9. Примечание: Составлено по данным технической инвентаризации по состоянию на 25.10.11 г.
 Разрешение на ввод объекта в эксплуатацию не предъявлен.

1.10 ФГУП "РОСТЕХИНВЕНТАРИЗАЦИЯ - ФЕДЕРАЛЬНОЕ БТИ" Владимирский филиал
 Свидетельство об аккредитации серия РН-1 № 000364 от 14.12.2007 г.
(наименование органа или организации)

И.о. начальника ОТИОН
(полное наименование должности)
 исп. Алексеева Т. Г.
 рук гр. Заворотная Н. В.



(подпись)

Варенцова И.С.
(инициалы фамилия)

КАДАСТРОВЫЙ ПАСПОРТ ПОМЕЩЕНИЯ

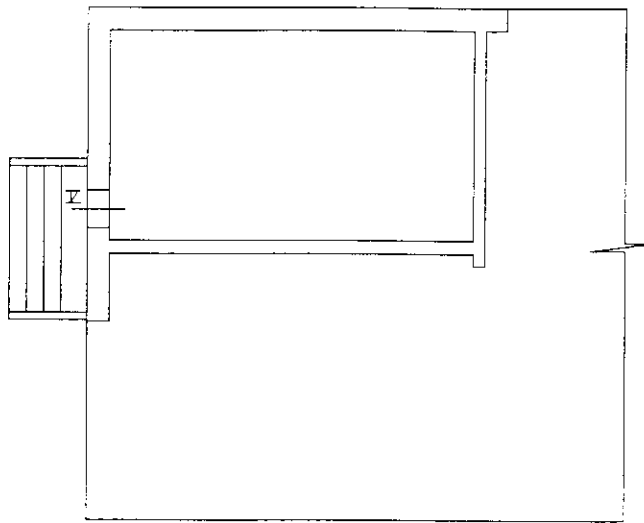
Лист № 2 всего листов 2

Кадастровый номер

Инвентарный номер (ранее присвоенный учетный номер)

17:401:001:003375180:0001:20005

2. План расположения помещения на этаже



Масштаб 1: 200

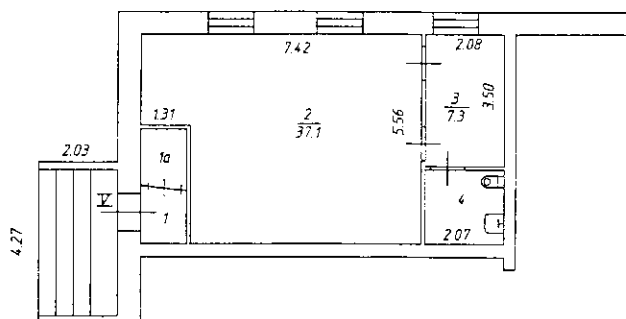
И.о. начальника ОТИОН
(полное наименование должности)


(подпись)

Варенцова И.С.
(инициалы фамилия)

4. поэтажный план

Литера	
Этаж	
	1



ФГУП "Ростехинвентаризация - Федеральное БТИ" Владимирский филиал

Поэтажный план

Должность	Фамилия И.О.	Подпись	Дата	Адрес: г. Владимир, ул. С. Протасевича, д. 19	Лист	1
Исполнитель работ	Варенцова И.С.		26.10.2011		Листов	1
Руководитель группы	Косарович Н.В.				Масштаб	1:1000/2000
Технический специалист	Александрова Т.Г.					

5. Экспликация

Этаж	Номер и наименование помещения				Высота помещений, м	Площадь, кв.м						Примечание
	нежилого помещения, помещений общего пользования		части нежилого помещения (помещения)			Нежилых помещений			Открытые неоплачиваемые планировочные элементы	Помещений общего пользования	Всех помещений здания	
	наименование/назначение	№	наименование/назначение	№		Общая	Основная	Вспомогательная				
1	2	3	4	5	6	7	8	9	10	11	12	13
V		V	тамбур	1		1,7	-	1,7	-	-	1,7	
			шкаф	1а		1,9	-	1,9	-	-	1,9	
			пункт проката	2		37,1	37,1	-	-	-	37,1	
			раздевалка	3		7,3	-	7,3	-	-	7,3	
			санузел	4		4,1	-	4,1	-	-	4,1	
Итого:						52,1	37,1	15,0	-	-	52,1	
Общая площадь помещений всего, по зданию:						52,1	37,1	15,0	-	-	52,1	